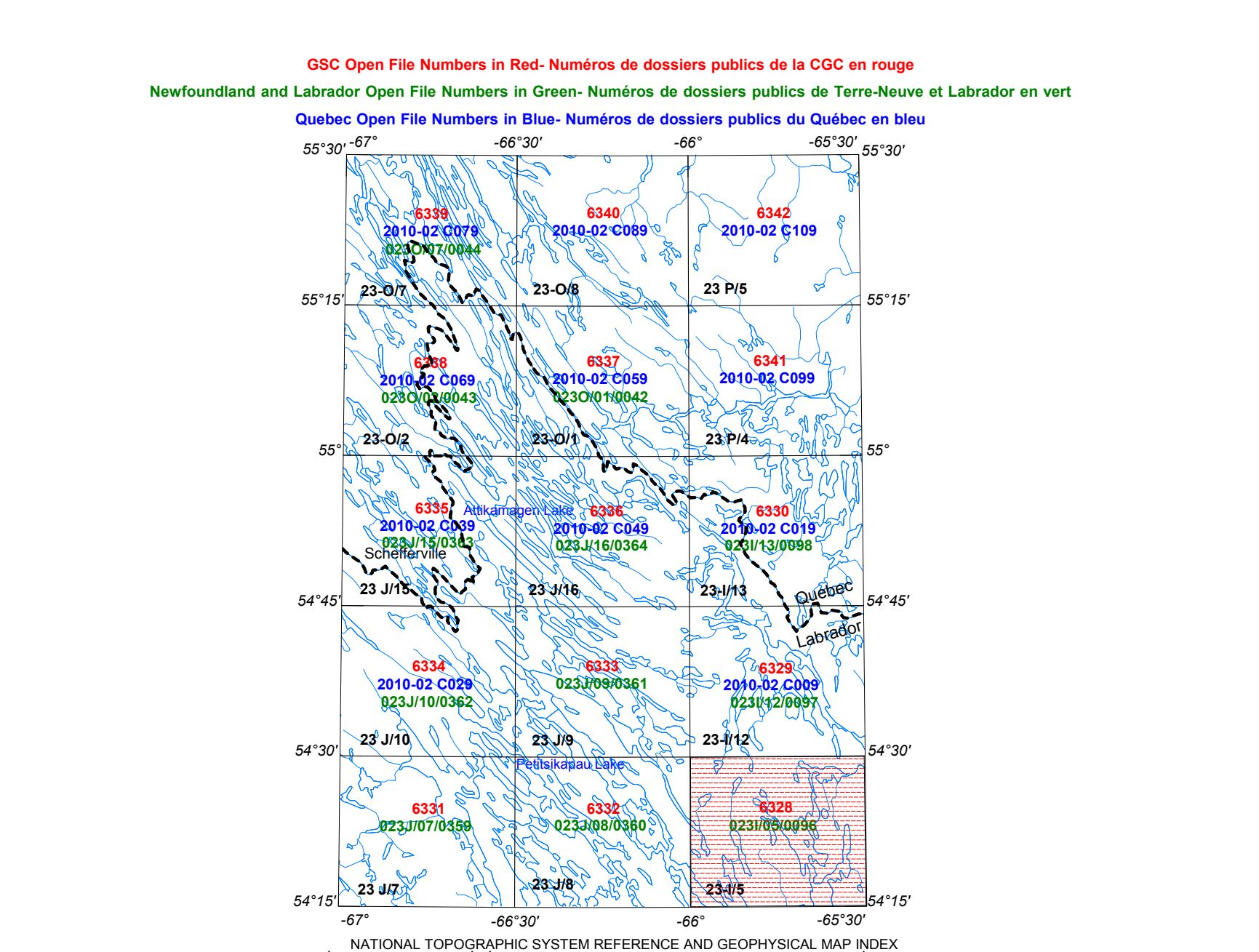


Quantitative gamma-ray spectrometric and aeromagnetic airborne geophysical survey was completed by Fugro Airborne Surveys over Schefferville, over areas located in Newfoundland and Labrador and Quebec...

Un levé géophysique aérien combinant l'acquisition de données quantitatives de spectrométrie gamma et de données magnétiques a été réalisé, par la société Fugro Airborne Surveys, au-dessus de Schefferville, dans des régions de Terre-Neuve et Labrador ainsi qu'au Québec...

PLANIMETRIC SYMBOLS / SYMBOLES PLANIMÉTRIQUES: Roads, Railway, Power Line, Drainage, etc.



This airborne geophysical survey and the production of this map were funded by the Geomapping for Energy and Minerals (GEM) Program of the Earth Sciences Sector, Natural Resources Canada.

GSC OPEN FILE 6328 / DOSSIER PUBLIC 6328 DE LA CGC NEWFOUNDLAND AND LABRADOR DEPARTMENT OF NATURAL RESOURCES, GEOLOGICAL SURVEY OPEN FILE 023105/0096

Digital versions of this map can be downloaded, at no charge, from Natural Resources Canada's Geoscience Data Repository (MIRAGE) at http://gdr.nrcan.gc.ca/mirage/...

GEOPHYSICAL SERIES / SÉRIE DES CARTES GÉOPHYSIQUES NTS 23-1/5 / SNR3 23-1/5

LAKE ATTIKAMAGEN GEOPHYSICAL SURVEY SCHEFFERVILLE REGION LEVÉ GÉOPHYSIQUE DU LAC ATTIKAMAGEN RÉGION DE SCHEFFERVILLE

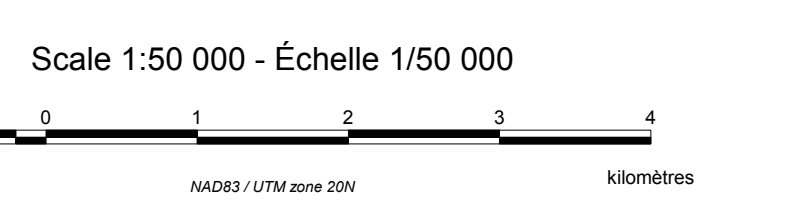
THORIUM / POTASSIUM

Authors: R. Dumont, R. Fortin, S. Hefford and F. Dostalar

Data acquisition, compilation and map production by Fugro Airborne Surveys, Ottawa, Ontario. Contract and project management by the Geological Survey of Canada, Ottawa, Ontario.

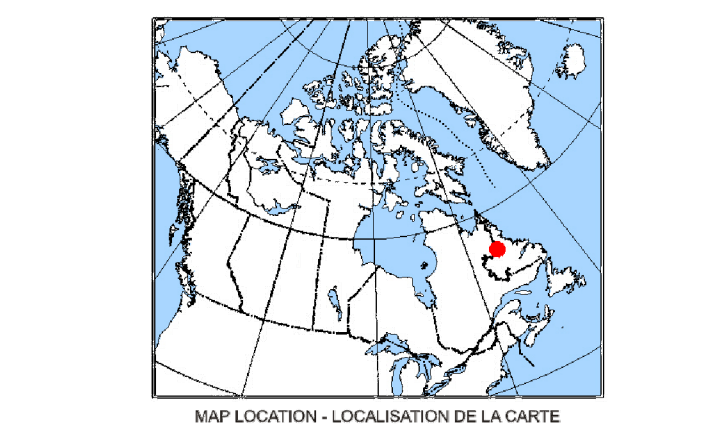
Auteurs : R. Dumont, R. Fortin, S. Hefford et F. Dostalar

L'acquisition, la compilation des données ainsi que la production des cartes furent effectuées par Fugro Airborne Surveys, Ottawa, Ontario. La gestion et la supervision du projet furent effectuées par la Commission géologique du Canada, Ottawa, Ontario.



MAP SHEET SUMMARY / SOMMAIRE DES FEUILLETS table with 10 rows and 2 columns.

OPEN FILE DOSSIER PUBLIC 6328 GEOLOGICAL SURVEY OF CANADA COMMISSION GÉOLOGIQUE DU CANADA 2010 SHEET 7 OF 10 FEUILLET 7 DE 10



Notation bibliographique: Dumont, R., Fortin, R., Hefford, S., Dostalar, F., 2010. Série des cartes géophysiques, SNR3 23-1/5. Levé géophysique du lac Attikamagen (région de Schefferville), Commission géologique du Canada, Open File 6328. Newfoundland and Labrador Department of Natural Resources, Geological Survey, Open File 023105/0096, échelle 1:50 000.